













































Zeichenerklärung

-  Eisenbahn mit Bahnhof
-  Stillgelegte Eisenbahn
-  Bundesstraße
-  Landstraße
-  Landstraße in Planung/Bau
-  Ortsstraße; Fahrweg
-  Weg; Pfad, Schneise
-  Kreisgrenze
-  Grenze Naturpark
-  Naturschutzgebietsgrenze
-  Schiffahrtslinie
-  Wasserstollen
-  Höhenlinie 650
-  Skilift
-  Hochspannungsleitung
-  SauerlandRading
-  Wanderweg
-  Verbindungsweg ohne Markierung
-  Sauerland Höhenflug - Hauptweg
-  Sauerland Höhenflug - Zuweg
-  Sauerland Höhenflug - Rundweg
-  Rothaarsteig-Spur - Rundweg
-  Homertweg
-  Esloher Rundweg
-  Rundweg um das Schmallenberger Sauerland
-  Finnentropfer Rundweg
-  Mescheder Rundweg
-  Golddorf-Routen
-  Heidenstraße-Jakobuspilgerweg
-  Milchweg
-  Bierbrau Wanderweg
-  Bad Fredeburger Kneippweg
-  Christine-Koch-Weg Bracht
-  Sellinghauser Bergmannspfad
-  Kapellenweg Reiste
-  Kapellenweg Reiste - Schleife
-  Esselsteig Eslohe
-  Hauptwanderweg des SGV
-  Kammweg des SGV (K4)
-  Ortsrundwanderwege sind mit dem jeweiligen Anfangsbuchstaben des Ortes gekennzeichnet
-  Rundwege von Wanderparkplätzen außerhalb geschl. Ortschaften
-  Aussichtsturm
-  Kirche
-  Kapelle
-  Burg
-  Burgruine
-  Bergwerk
-  Camping
-  Caravanplatz

-  Windrad
-  Technisches Denkmal
-  Bildstock, Feldkreuz
-  Denkmal
-  Friedhof
-  Forsthaus
-  Freilichtbühne
-  Grenzstein
-  Grillplatz
-  Golfplatz
-  Touristinformation
-  Museum
-  Minigolf
-  Rastplatz
-  Reiterhof
-  Schutzhütte
-  Sportplatz
-  Spielplatz
-  Tennisplatz
-  Umsetzer
-  Wegekreuz
-  Bezugspunkt
-  Sehenswürdigkeit, Erlebnispunkt
-  Wanderinfotafel
-  Wanderbus
-  ÖPNV
-  Klinik
-  Naturdenkmal
-  Laubbaum
-  Kurpark
-  Wildpark
-  Segeln, Surfen
-  Angeln
-  Parkplatz
-  Wanderparkplatz
-  Wassermühle
-  Wassertretbecken
-  Freibad
-  Hallenbad
-  Quelle
-  Skilift
-  Gastronomie außerhalb geschl. Ortschaften
-  Ort mit Gastronomie (Signatur ohne Lagebezug)
-  Sauerland-Seelenorte

UTM-Gitter
Gitternetzabstand: 1 km
Bezugssystem WGS84

471
5670

Maßstab 1 : 25 000

